






LEGENDA

-  LIMITE OFICIAL
-  VIAS
-  ESTRADAS MUNICIPAIS
-  MACROZONA URBANA - MU
-  MACROZONA RURAL - MR



Secretaria de
Desenvolvimento Sustentável
e Obras Estruturantes

**PREFEITURA DE
CHAPECO**

Base Cartográfica e Elaboração: Gerência de Parcelamento do Solo e Informações Cartográficas

ESPECIFICAÇÕES DO MAPA
Datum: SIRGAS2000
Sistema de Projeção: UTM
Meridiano Central: 51° W
Fator de Escala: 0,9996
Unidade de Medida: Metro
Escala: 1:50.000

