




LEGENDA

-  LIMITE MUNICIPAL
-  AEIS GRAVADAS ATÉ 6 DE JANEIRO DE 2004
-  VIAS

AEIS PARA FINS DE REGULARIZAÇÃO

ANEXO XIV-A



Secretaria de Desenvolvimento Urbano
Elaboração: Diretoria de Planejamento Urbano

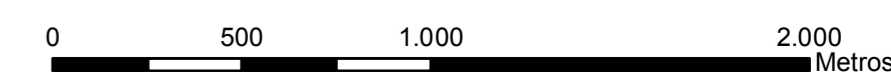


Base Cartográfica: Diretoria de Planejamento Urbano

AEIS PARA FINS DE REGULARIZAÇÃO

ESPECIFICAÇÕES DO MAPA

Datum: SIRGAS2000
Sistema de Projção: UTM
Meridiano Central: 51° W
Fator de Escala: 0,9996
Unidade de Medida: Metro
Escala: 1:20.000



7000000

7050000

7100000

7150000

330000

335000

340000

345000